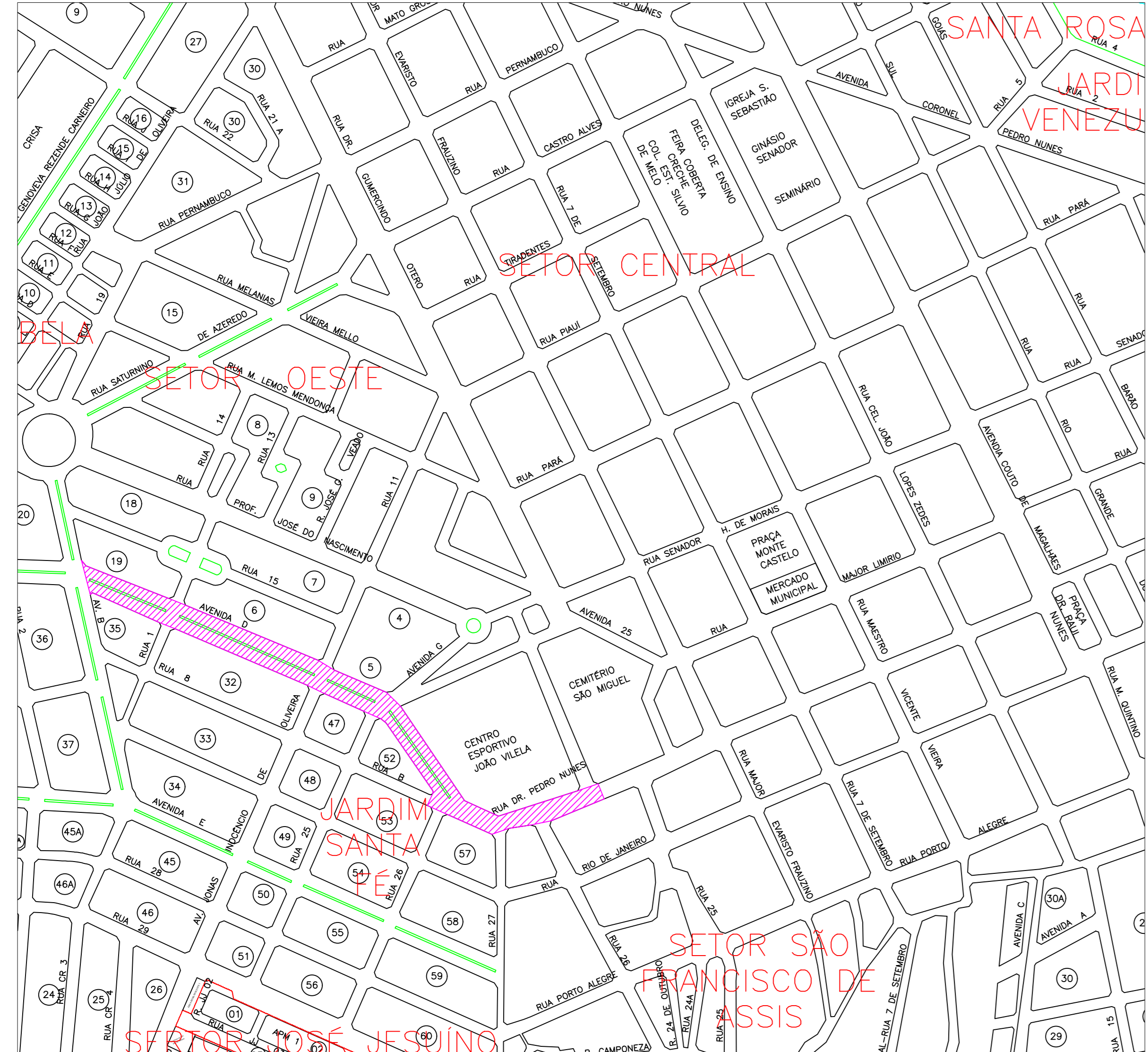
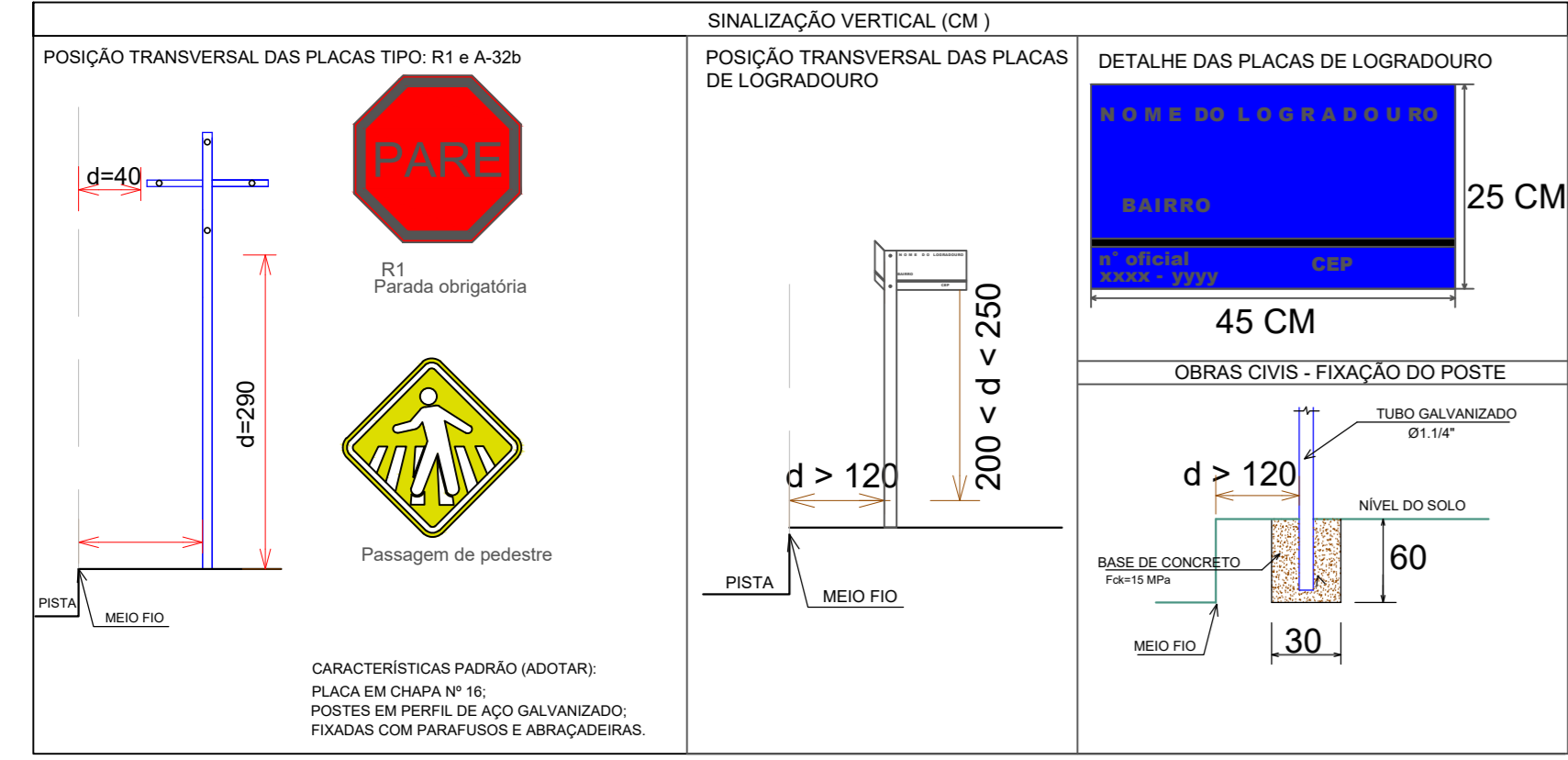
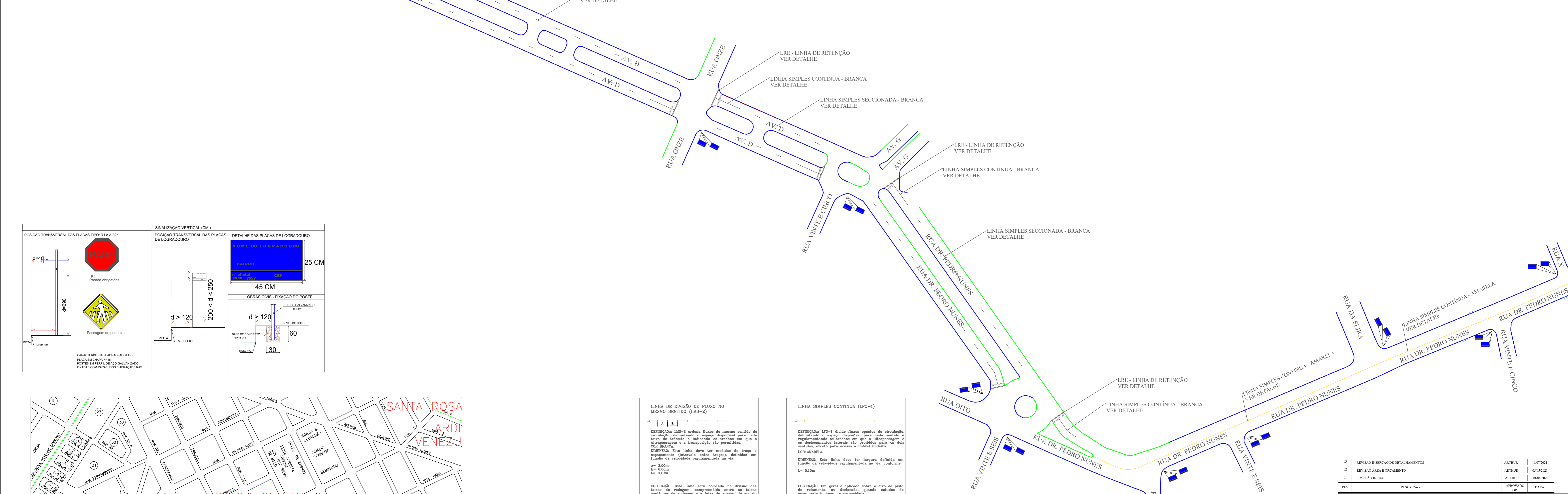
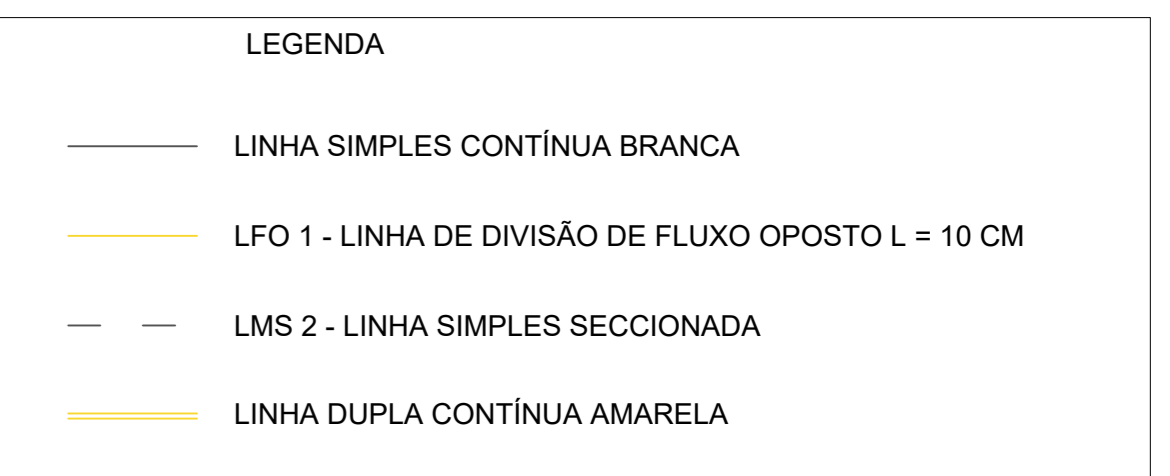
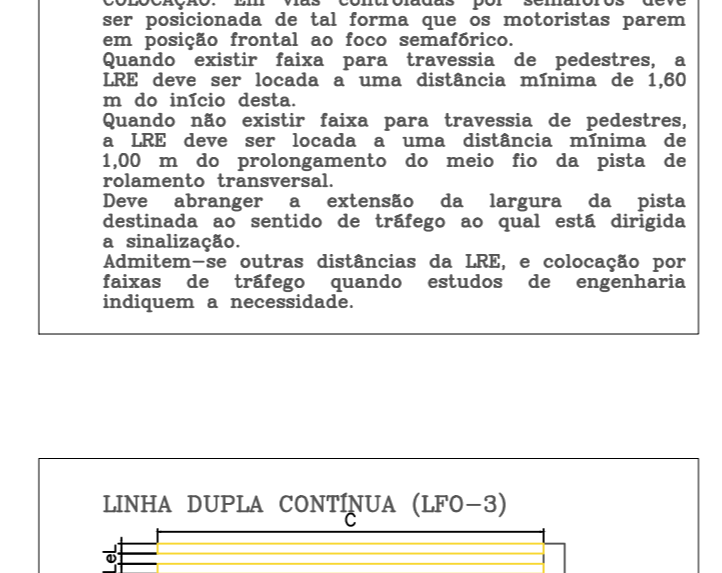
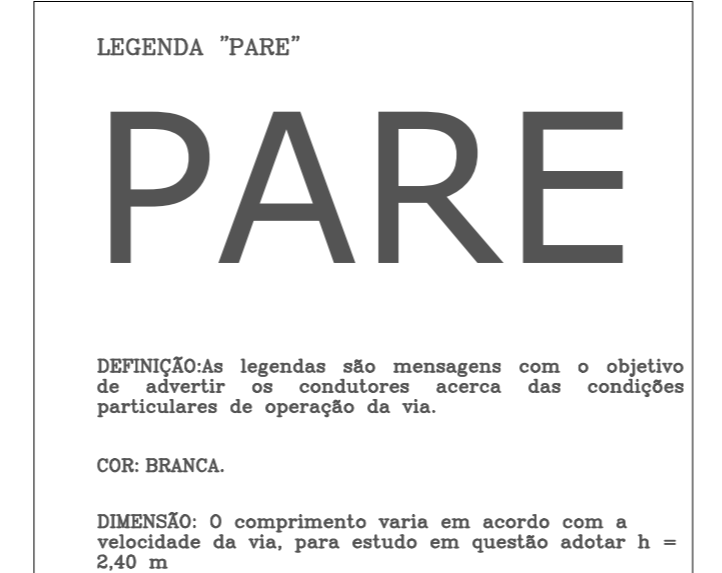
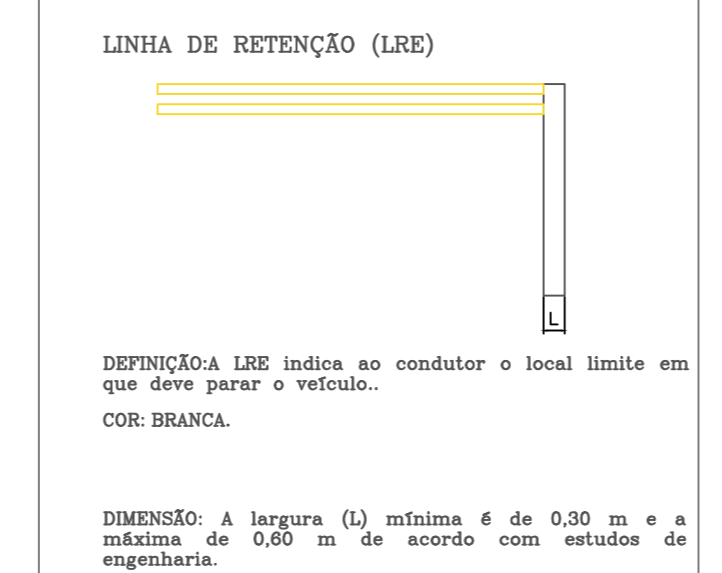
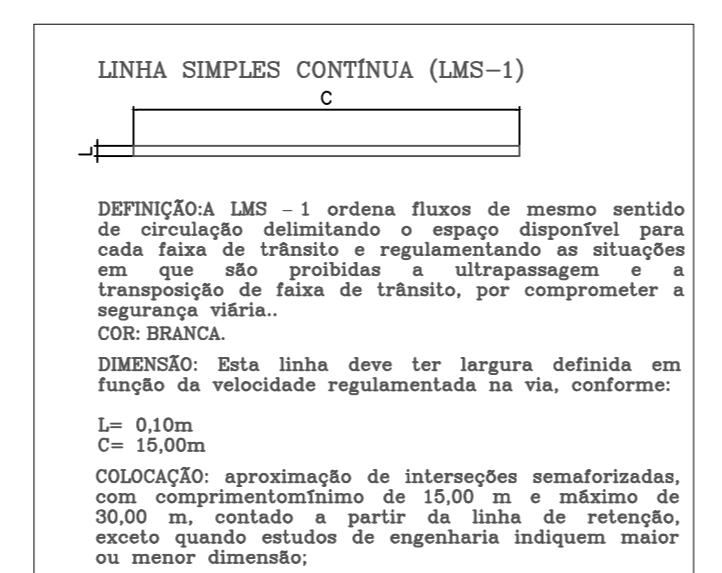
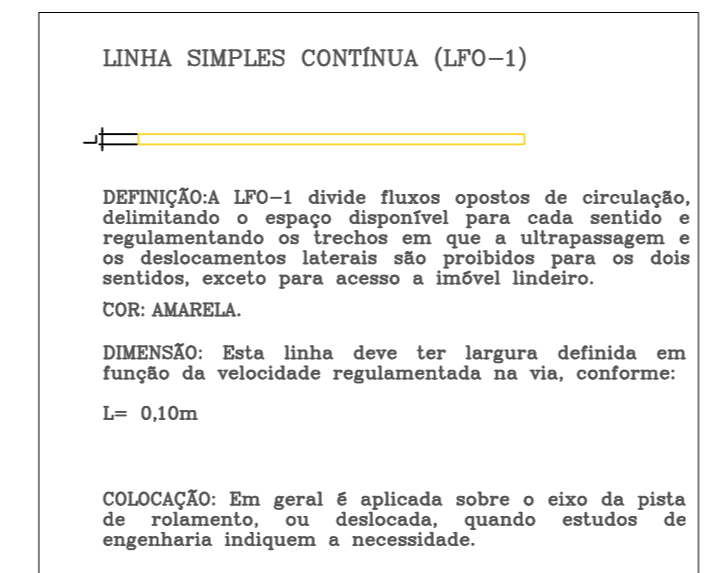
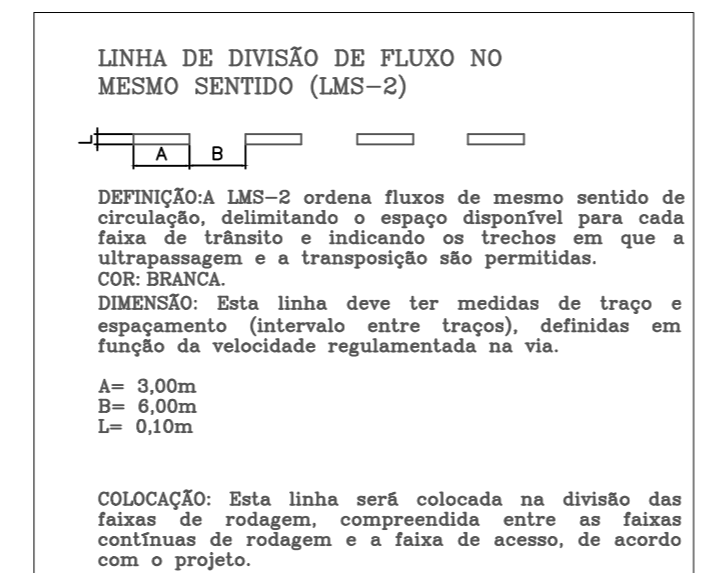


TRECHO	LMS 2 - LINHA SIMPLES SECCIONADA (M)	ÁREA (M2)	LFO - LINHA FLUXO OPOSTO - LFO 1 AMARELA (M)	ÁREA (M2)	LRE - LINHA DE RETENÇÃO (M)	ÁREA (M2)	PARE (MUND) (M2)	ÁREA (M2)	LINHA SIMPLES CONTÍNUA (M)	ÁREA (M2)	LINHA DUPLA CONTÍNUA (M)	ÁREA (M2)	FAIXA DE PEDESTRE (M)	ÁREA (M2)	ÁREA TOTAL (M2)
AVENIDA B - RUA UM	216,00	7,20	0,00	0,00	18,97	5,69	4,00	12,76	30,00	3,00	0,00	0,00	0,00	0	28,65
RUA UM - RUA ONZE	384,00	12,80	0,00	0,00	17,97	5,39	4,00	12,76	30,00	3,00	0,00	0,00	0,00	0	33,95
RUA ONZE - AVENIDA G	96,00	3,20	0,00	0,00	18,34	5,50	4,00	12,76	30,00	3,00	0,00	0,00	0,00	0	24,46
AVENIDA G - RUA VINTE E SETE	216,00	7,20	40,45	4,05	25,55	7,67	5,00	15,95	45,00	4,50	0,00	0,00	0,00	0	39,36
RUA VINTE E SETE - RUA DA FEIRA	0,00	0,00	44,52	4,45	0,00	0,00	0,00	0,00	0,00	0,00	0,00	0,00	0,00	0	4,45
TOTAL		30,4		88,82	8,38		0,00	0,00		0,00	13,5				139,75



2 PLANTA DE LOCALIZAÇÃO DA INTERVENÇÃO



1 PLANTA DE SINALIZAÇÃO HORIZ. - TRECHO AV. B ATÉ RUA DA FEIRA

01	REVISÃO INSERÇÃO DE DETALHAMENTOS	ARTUR	16/07/2021
02	REVISÃO ÁREA E ORÇAMENTO	ARTUR	05/05/2021
03	EMISSÃO FINAL	ARTUR	01/04/2020

PREFEITURA MUNICIPAL DE MORRINHOS/GO

CONTEÚDO: Planta de Sinalização Horizontal e Vertical

PROPRIETÁRIO: PREFEITURA MUNICIPAL DE MORRINHOS/GO
JOAQUIM GUILHERME BARBOSA DE SOUZA
Prefeito Municipal

APROVAÇÃO: PREFEITURA MUNICIPAL DE MORRINHOS/GO
Responsável Técnico

LOCALIZAÇÃO DA OBRA:
Cidade: MORRINHOS / GOIAS
Bairro: Diversos
Rua/Avenida: Avenida D e Rua Dr. Pedro Nunes
Coordenada Geográfica Central: -17°44'15.15" 49°06'36.37"
-17.737514, -49.110081

DADOS DA CONTRATO:
Descrição do Obra/Serviço: Recuperação de ruas
Valor do Repasse: R\$ 573.000,00
Órgão Promotor: Ministério do Desenvolvimento Regional
Contrato de repasse: 88901/2019

ESCALA:	DATA:	MUNICÍPIO:
INDICADA	JULHO/2021	MORRINHOS - GO

PROJETO: Sinalização Horizontal e Vertical

DESENHO: ARTHUR CEZAR V. TAVEIRA

CONTEÚDO:
1- PLANTA DE DRENAGEM SUPERFICIAL - RUA ATÉ RUA DA FEIRA
2- PLANTA DE LOCALIZAÇÃO DA INTERVENÇÃO
3- DETALHE DE POSIÇÕES DE PLANOS
4- LEGENDA

FRANQUISA: 1 / 1

RESPONSÁVEL TÉCNICO:
NUMERO DA A.R.T. DE PROJETO: 102020007137

ARTHUR CEZAR VIEIRA TAVEIRA
CREA: 1014145613/D-GO