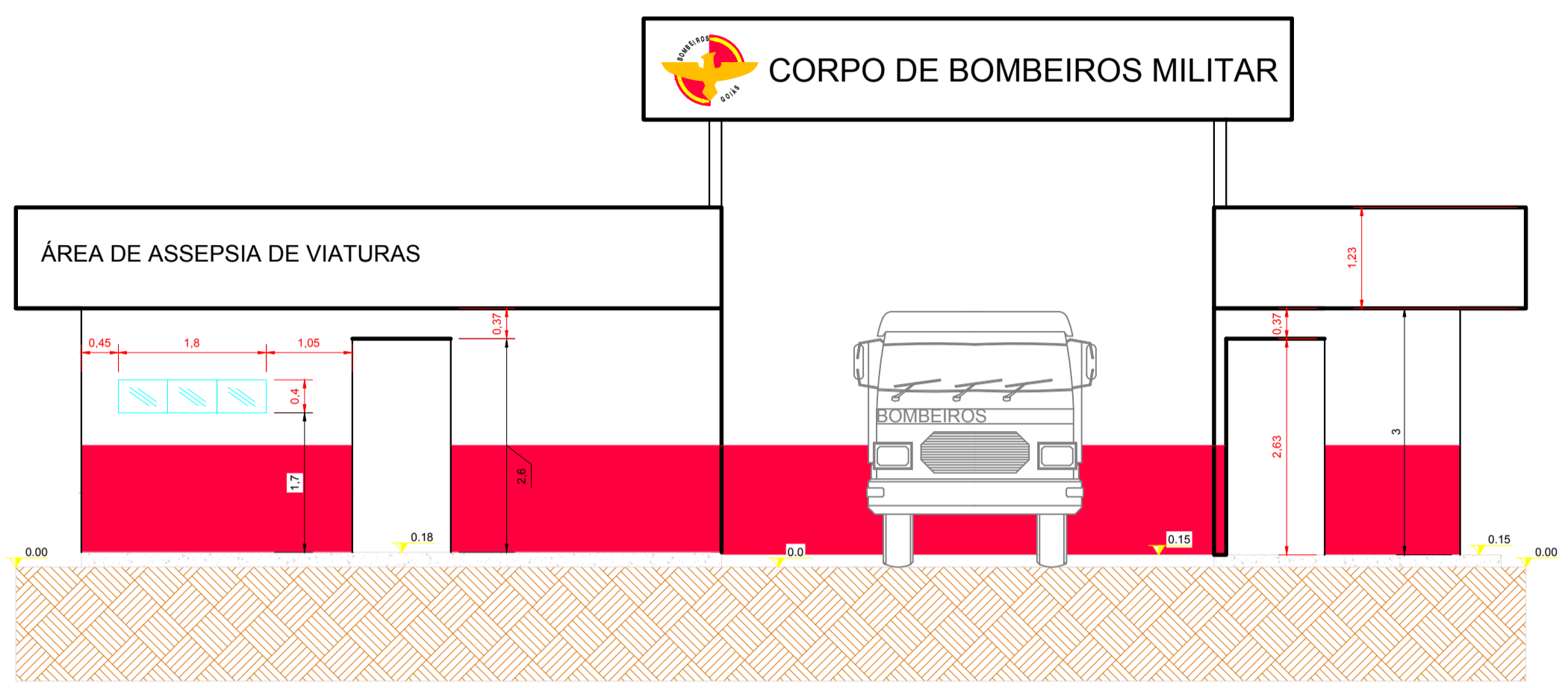
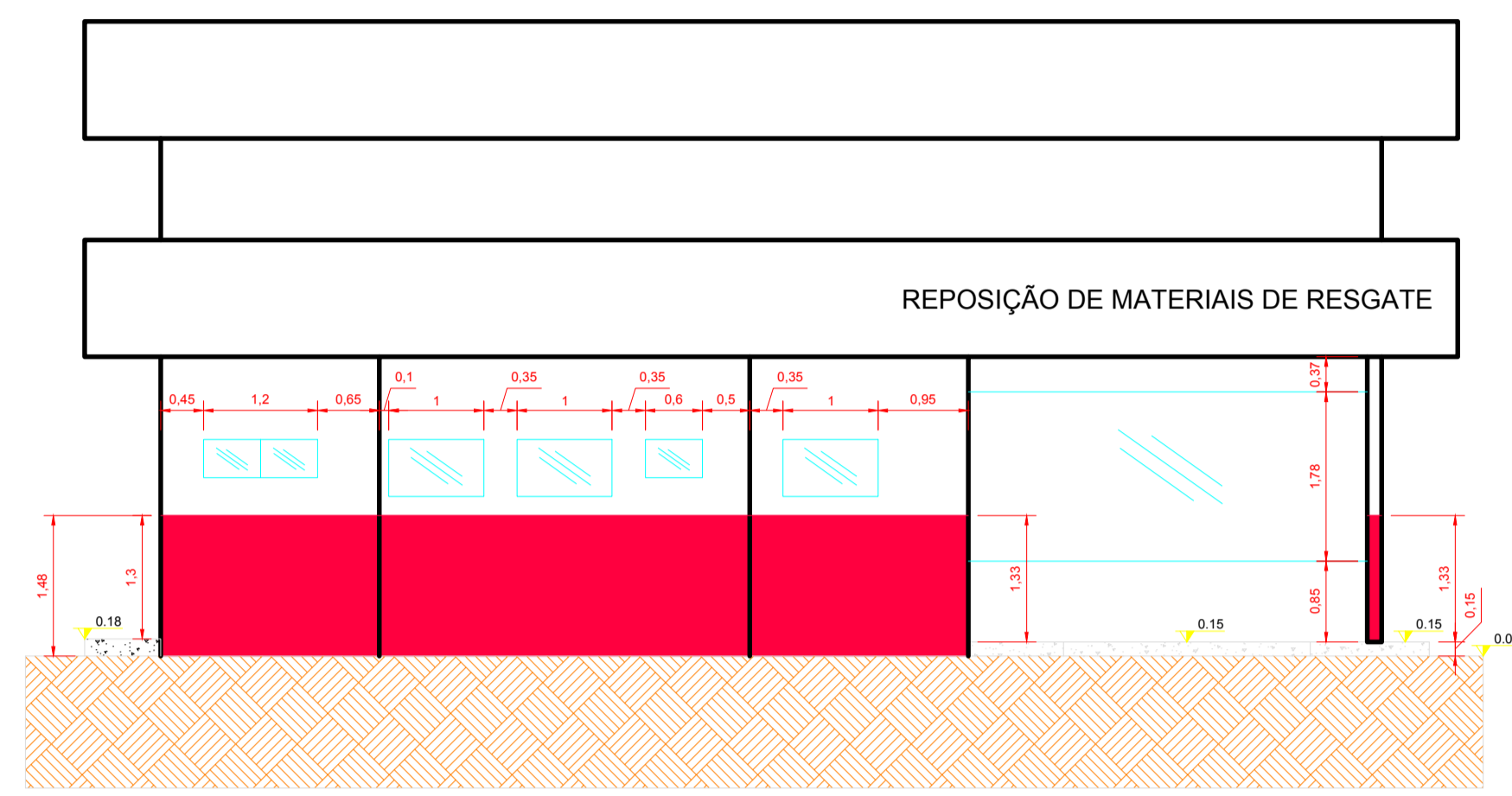



5 Planta de cobertura
Escala 1:100



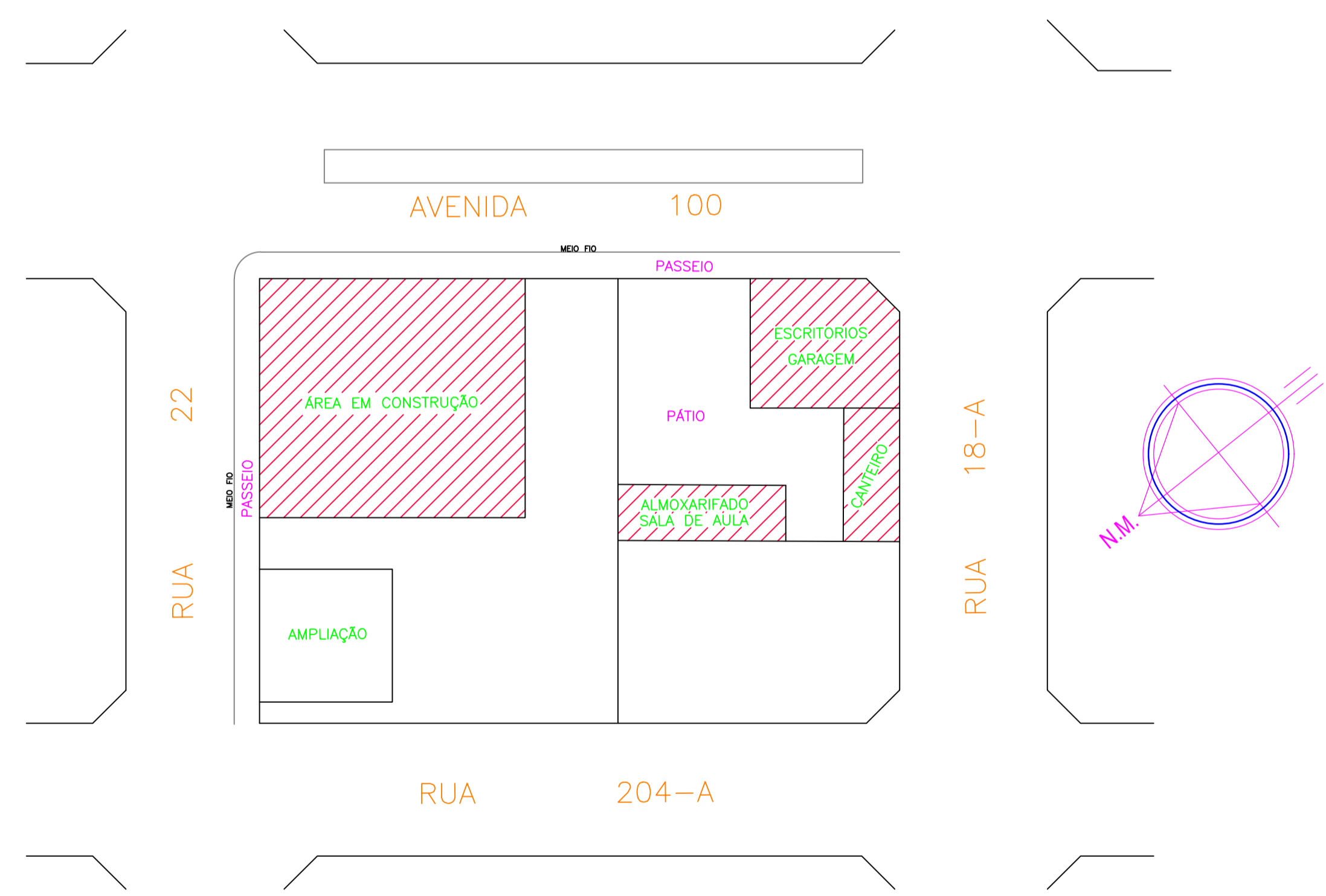
6 Fachada frontal
Escala 1:50



7 Fachada lateral direita
Escala 1:50



8 Fachada lateral esquerda
Escala 1:50



9 Planta de situação e locação
Escala 1:200

Quadro de áreas	
Área do terreno	6.458,43 m ²
Área total construída	2.079,22 m ²
Área total a construir	215,88 m ²

Aprovação:

Nº	Atualizações de Projeto	Data	Visto
1	Atualização	20/01/20	Hugo
0	Emissão inicial	10/09/19	Hugo



Corpo de Bombeiros Militar do Estado de Goiás
Companhia Independente Bombeiro Militar de Morrinhos
Avenida 100, quadra 53, lote 3, Setor Aeroporto - Morrinhos-GO, CEP 75.650-000
www.bombeiros.go.gov.br

ARQUITETURA	
Área de assepsia	
Avenida 100, quadra 53, lote 3, Setor Aeroporto - Morrinhos-GO, CEP 75.650-000	
PROPRIETÁRIO:	Companhia Independente Bombeiro Militar de Morrinhos
AUTOR:	Hugo Henrique Nunes Eng. Civil - CREA 9347/D-GO
ÁREA CONSTRUIDA:	215,88 m ²
ÁREA DO TERRENO:	6.458,43 m ²
DESENHO:	HRN

Pavimento Único	
CONTEÚDO:	Folha n.º:
Planta de cobertura	2
Fachada frontal	
Fachadas laterais	
Planta de locação	
Quadro de áreas	2